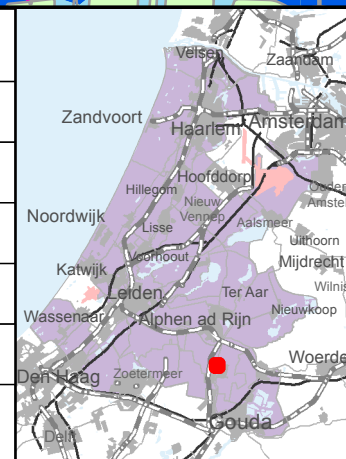




plaatsnaam / straat: Boskoop / Rijnveld 1			
naast het gemaal:	ja	opvoerhoogte (meter):	0
capaciteit (m3/min.):	0,2	lengte persleiding (meter):	5
diepte watergang (meter):	0,25	krusing weg:	nee
hekwerk aanwezig Rijnland:	nee	verharding tot aan opstelplaats:	ja
hekwerk aanwezig derden:	ja	afstand dichtbijzijnde woning (m):	15
eigenaar kaastraal / pachter en tel. nr:	E.C. van der Poel / onbekend / onbekend		



 	0 50 100 150 Meters Topografische ondergrond (c) Dienst Kadaster	
	getekend : SL	datum : 13 juli 2016
	schaal : 1:4.000	formaat : A4
	blad : 38 polder	versie : A
	wsb : Erik Eerland	GIScode: 241-111-00004